

INFORME DE MONITOREO DE MEDIOS*

Fecha: 20/11/2022

Semana N° 46

Coordinación de Vigilancia Epidemiológica

*Vigilancia basada en eventos de interés epidemiológico mediante el monitoreo de medios abiertos de comunicación locales y nacionales.

Reporte de eventos:

Amenaza	Tema	Medio	Fecha	Resumen	Liga	Prioridad
Biológico	Prevención de Covid-19	Diario de Morelos	20 noviembre 2022	La Secretaría de Salud, a través de Servicios de Salud de Morelos (SSM), dio a conocer que, las pruebas antigénicas para la detección de COVID-19 continúan disponibles en los centros de salud de los municipios de Cuautla, Tepalcingo, Jiutepec, Huitzilac, Jojutla y Zacatepec.	https://www.diariode morelos.com/noticias/ contin-pruebas-antig- nicas-para-la-detecci- n-de-covid-19-en- centros-de-salud	Bajo
Biológico	Casos Covid-19	Diario de Morelos	19 noviembre 2022	La Secretaría de Salud informa que a la fecha en Morelos se han estudiado 368 mil 612 personas, de las cuales se han confirmado 91 mil 724 con coronavirus COVID-19; 40 están activas y se han registrado 5 mil 321 defunciones.	https://www.diariode morelos.com/noticias/ situaci-n-actual-del- coronavirus-covid-19- en-morelos-20	Bajo
Biológico	Miedo a triplepemia por VSR	Diario de Morelos	20 noviembre 2022	El miedo a la triplepemia ya invade a Estados Unidos que, durante las últimas semanas, ha registrado un incremento en la actividad epidémica de COVID19 y un número alarmante de casos de virus respiratorio sincitial (VSR).	https://www.diariode morelos.com/noticias/ virus-vsr-la- enfermedad-que- amenaza-con-una- nueva-pandemia	Bajo
Biológico	Prevención de CaCu y Cáncer de mama	Diario de Morelos	20 noviembre 2022	El Gobierno estatal, a través de la Secretaría de Salud y Servicios de Salud de Morelos (SSM), informó que se instalarán unidades móviles de citologías y mastografías en el municipio de Ayala, para detectar y prevenir el cáncer de cuello uterino y de mama.	https://www.diariode morelos.com/noticias/ unidades-m-viles-de- mastograf-y-citolog- en-el-municipio-de- ayala	Bajo
Biológico	Tamiz neonatal	Diario de Morelos	20 noviembre 2022	El examen del Tamiz Neonatal Ampliado es un examen muy importante y sencillo que se le debe practicar obligatoriamente a todos los recién nacidos, de los tres a siete días de vida; esta prueba bien realizada, puede salvar la vida de los bebés, explicó José de Jesús Carreño Torres, químico, responsable sanitario de laboratorio clínico.	https://www.diariode morelos.com/noticias/ exhortan-realizar-beb- s-el-tamiz-neonatal	Bajo
Biológico	Casos de influenza en aumento.	Diario de Morelos	20 noviembre 2022	En lo que va de la temporada estacional ya se confirmaron siete casos de influenza en Morelos.	https://www.diariode morelos.com/noticias/ registra-morelos-siete- casos-de-influenza	Bajo
Biológico	Casos de influenza en aumento.	Diario de Morelos	20 noviembre 2022	El municipio de Cuautla fue sede de la tercera reunión del Comité Organizador de la Red Morelense de Municipios por la Salud, en la que se generaron estrategias para la prevención de enfermedades.	https://www.diariode morelos.com/noticias/ generan-estrategias- para-prevenir- enfermedades-en-la- zona-oriente	Bajo
Biológico	Prevención de ETV	Diario de Morelos	20 noviembre 2022	Servicios de Salud Morelos informó que se mantienen acciones de saneamiento básico, aplicación de insecticida y larvicidas en depósitos de agua en municipios para eliminación de criaderos de mosquitos, y evitar dengue, zika y chikungunya.	https://www.diariode morelos.com/noticias/i ntensifica-salud- morelos-tareas-en- zonas-con-dengue	Bajo



<http://ssm.gob.mx>



Servicios de Salud Morelos



@MorelosSalud

Callejón Borda N°3 Col. Centro C.P. 62000
Teléfono (777) 312 62 31 / 314 33 36 ext. 222

**Calle Gómez Azcárate No. 205, Col. Lomas de la Selva
C.P. 62270, Cuernavaca, Morelos. Tel.: 777 102 25 56**

Amenaza	Tema	Medio	Fecha	Resumen	Liga	Prioridad
Biológico	Sin casos de nueva variante de Covid-19 en Morelos	Diario de Morelos	20 noviembre 2022	En Morelos no hay casos ni sospechosos ni confirmados de la nueva variante de COVID-19 conocida como 'perro del infierno', informó Marco Antonio Cantú Cuevas, secretario de Salud. Luego de que en Europa y Asia comenzara a incrementarse el número de casos de esa variante de Ómicron (su nombre original es BQ.1).	https://www.diariodemorelos.com/noticias/descartan-presencia-de-nueva-variante-de-covid-19-en-morelos	Bajo
Biológico	Invitación a realizarse vasectomía	Diario de Morelos	20 noviembre 2022	En el Día Mundial de la Vasectomía, que se conmemora cada tercer viernes del mes de noviembre, Servicios de Salud de Morelos (SSM) invitó a la población masculina con una paternidad satisfecha, a participar en las jornadas gratuitas de vasectomía sin bisturí que se realizarán en centros de salud.	https://www.launion.com.mx/morelos/sociedad/noticias/217319-invita-ssm-a-hombres-a-sumarse-a-las-jornadas-de-vasectomia-sin-bisturi.html	Bajo



<http://ssm.gob.mx>



Servicios de Salud Morelos



@MorelosSalud

Callejón Borda N°3 Col. Centro C.P. 62000
Teléfono (777) 312 62 31 / 314 33 36 ext. 222

**Calle Gómez Azcárate No. 205, Col. Lomas de la Selva
C.P. 62270, Cuernavaca, Morelos. Tel.: 777 102 25 56**

INFORME DE RIESGOS METEOROLÓGICOS

Fecha: 20/11/2022

Semana N° 46

Coordinación de Vigilancia Epidemiológica

Fuente: Servicio Meteorológico Nacional de México, CONAGUA.

EL FRENTE NÚM. 10 Y LA MASA DE AIRE POLAR QUE LO ACOMPAÑA, PRODUCIRÁN LLUVIAS PUNTUALES INTENSAS A TORRENCIALES EN EL SURESTE DE MÉXICO Y LA PENÍNSULA DE YUCATÁN, ASÍ COMO EVENTO DE "NORTE" EN TAMAULIPAS, VERACRUZ, TABASCO, ISTMO Y GOLFO DE TEHUANTEPEC

Este día, el **frente Núm. 10** se extenderá con características de estacionario desde el oriente del Golfo de México hasta el sureste del país y en combinación con la entrada de humedad del Mar Caribe, originará lluvias muy fuertes a puntuales intensas en el sureste mexicano y la Península de Yucatán, además de lluvias puntuales torrenciales en zonas de Chiapas; estas lluvias se podrían acompañar de descargas eléctricas y podrían incrementar los niveles de ríos y arroyos, así como ocasionar deslaves e inundaciones en zonas bajas de las regiones mencionadas. La **masa de aire frío** asociada al frente cubrirá el norte, noreste, centro, oriente y sureste de México, por lo que persistirá ambiente diurno de fresco a templado en dichas regiones, de frío a muy frío al amanecer en sierras y ambiente gélido en sierras de Sonora, Chihuahua, Durango y Coahuila. También, continuará generando **evento de "Norte"** de muy fuerte a intenso en el litoral de Tamaulipas, Veracruz, Tabasco, Istmo y Golfo de Tehuantepec. Persistirán condiciones para la caída de aguanieve o nieve en sierras de Chihuahua y Coahuila, durante la mañana. Por otra parte, un **canal de baja presión** se extenderá sobre el occidente, centro y sur de la República Mexicana, en combinación con la **entrada de humedad** del Océano Pacífico, ocasionarán lluvias con intervalos de chubascos en las regiones mencionadas.

Las lluvias mencionadas podrán estar acompañadas de descargas eléctricas fuertes rachas de viento y posible caída de granizo, además, podrían incrementar los niveles de ríos y arroyos y ocasionar deslaves e inundaciones.

Intervalo de chubascos (5-25mm):

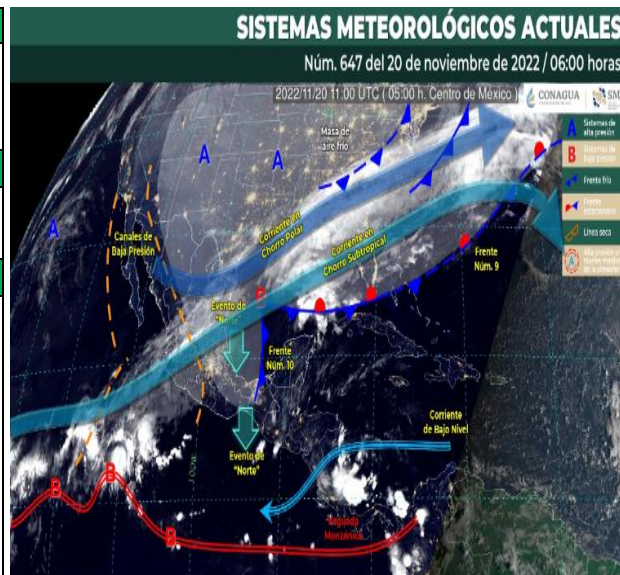
San Luis Potosí, Zacatecas, Aguascalientes, Jalisco, Colima, Michoacán, Guerrero, **Morelos**, Ciudad de México, Estado de México, Puebla, Hidalgo, Querétaro y Guanajuato.

Temperaturas Máximas de 35-40 °C:

Nayarit, Jalisco, Colima, Michoacán, Guerrero, Oaxaca (costa) y Chiapas (sur).

Pronóstico en región Mesa Central:

Cielo nublado la mayor parte del día con lluvias por la mañana en zonas de Guanajuato, Querétaro e Hidalgo y bancos de niebla en zonas serranas. **Por la tarde, lluvias y chubascos en Puebla, Morelos**, Hidalgo, Querétaro y Guanajuato, así como lluvias aisladas en Tlaxcala. Ambiente fresco por la mañana y frío con posibles heladas en sierras de Guanajuato, Tlaxcala, Puebla e Hidalgo. Viento del noreste de 10 a 25 km/h con rachas de 40 km/h en la región.



<http://ssm.gob.mx>



Servicios de Salud Morelos



@MorelosSalud

Callejón Borda N°3 Col. Centro C.P. 62000
Teléfono (777) 312 62 31 / 314 33 36 ext. 222

**Calle Gómez Azcárate No. 205, Col. Lomas de la Selva
C.P. 62270, Cuernavaca, Morelos. Tel.: 777 102 25 56**

INFORME DE MONITOREO VOLCÁNICO Y SISMOLÓGICO

Fecha: 20/11/2022

Semana N° 46

Coordinación de Vigilancia Epidemiológica

Fuente: Servicio Sismológico Nacional, UNAM. / Centro nacional de Prevención de Desastres (CENAPRED)-SEGOB, SENEAM-SCT y NOAA.

En las últimas 24 horas, mediante los sistemas de **monitoreo del volcán Popocatepetl**, se detectaron **128 exhalaciones acompañadas de vapor de agua, gases volcánicos y ceniza, además dos explosiones menores** ayer a las 19:02 y 19:26 h. Adicionalmente, se registraron **168 minutos de tremor** de baja amplitud. Al momento de este reporte **se observa una emisión continua de vapor de agua y gases volcánicos con dirección Noreste (NE)**.


NIVEL DE ALERTA	SEMAFORO	AMARILLO-FASE 2	RECOMENDACIONES PARA LA FASE AMARILLO FASE 2
	<p>El volcán presenta incremento en su actividad, con explosiones esporádicas:</p> <ul style="list-style-type: none">● Pluma continua de vapor de agua y gas.● Caída de ceniza leves a moderadas en poblaciones cercanas.● Lanzamiento de fragmentos incandescentes y posibilidad de flujos piroclásticos de corto alcance asociado a las explosiones.● Crecimiento y destrucción de domos de lava.● Flujos de lodo o escombros de corto alcance.		<ol style="list-style-type: none">1. Continuar con el radio de seguridad de 12 km, por lo que la permanencia en esa área no está permitida.2. Controlar el tránsito entre Santiago Xalitintla y San Pedro Nexapa, vía Paso de Cortés.3. A las autoridades de Protección Civil, mantener sus procedimientos preventivos, de acuerdo con sus planes operativos.4. A la población se le recomienda eleva la atención a los avisos de las autoridades de su localidad y se exhorta a no acercarse al volcán, y mucho menos al cráter.5. Mantenerse fuera de cañadas ante posibles flujos de lodo, principalmente en temporada de lluvias.

PRONOSTICO DE CAIDA DE CENIZA

En caso de una exhalación de ceniza volcánica, **el pronóstico de trayectoria hacia el noreste** (simulando exhalación cada hora en las próximas 6 horas), a su paso por la zona oeste y centro-norte del estado de Puebla y zona suroeste, centro y norte del estado de Tlaxcala, para las **primeras 12 horas de pronóstico**, (14:00 a las 02:00 hora local). Posteriormente para las últimas 12 horas de pronóstico (02:00 a las 14:00 hora local del día siguiente), las trayectorias continúan hacia la zona centro-norte y norte del estado de Puebla y zona centro del estado de Veracruz.

SIN PRONOSTICO DE CAIDA DE CENIZA EN MORELOS



SISMOS	<p>Se registró sismo de magnitud de 4.2 grados Richter, a las 09:35:24 hrs con localización del epicentro a 60 km al suroeste de Huetamo, Michoacán.</p> <p>NO PERCIBIDO EN EL ESTADO DE MORELOS.</p>	
	<h3>REPORTE DE DAÑOS A LA POBLACION</h3>	
	<p>PROTECCIÓN CIVIL</p>	<p>Sin reporte de daños a la población ni a la infraestructura en salud.</p>



<http://ssm.gob.mx>



Servicios de Salud Morelos



@MorelosSalud

Callejón Borda N°3 Col. Centro C.P. 62000
Teléfono (777) 312 62 31 / 314 33 36 ext. 222

**Calle Gómez Azcárate No. 205, Col. Lomas de la Selva
C.P. 62270, Cuernavaca, Morelos. Tel.: 777 102 25 56**

INFORME DE MONITOREO DE TEMPERATURAS Y CALIDAD DEL AIRE

Fecha: 20/11/2022

Semana N° 46

Coordinación de Vigilancia Epidemiológica

Fuente: Comisión Estatal de Agua (CEAGUA)

**PRONOSTICO DE TEMPERATURAS POR
MUNICIPIO**

Municipio	Min.	Max.	Municipio	Min.	Max.
Amacuzac	12°	33°	Tepalcingo	16°	32°
Cuautla	15°	29°	Ayala	14°	32°
Jiutepec	14°	28°	Huitzilac	04°	21°
Temixco	14°	33°	Tepoztlán	12°	28°
Tlaltizapan	14°	31°	Zacualpan	10°	24°
Axochiapan	16°	33°	Tlalquitenango	15°	35°
Cuernavaca	13°	27°	Puente de Ixtla	14°	35°
Jojutla	14°	35°			

**TEMPERATURAS MÁXIMAS Y MÍNIMAS,
ULTIMAS 24 HRS**

Mínimas

Huitzilac 04°
21°

Tetela del Volcán 11°
20°

Totolapan 10°
22°

Ocuituco 13°
22°

Máximas

Tlaquiltenango 15°
35°

Jojutla 14°
35°

Axochiapan 16°
33°

Zacatepec 16°
31°

CALIDAD DEL AIRE

ÍNDICE AIRE Y SALUD

**NIVEL DE RIESGO
ASOCIADO**

RECOMENDACIONES

**GRUPOS
SENSIBLES**

**PARA TODA
LA
POBLACIÓN**

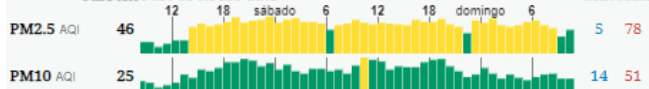
Estación de Monitoreo Cuernavaca Centro, Morelos

46

Bueno

Updated on Sunday 12:00
Temp.: 16°C

Current Past 48 hours data



Bueno

se considera que el
riesgo es mínimo

Disfruta de las
actividades al aire libre



<http://ssm.gob.mx>



Servicios de Salud Morelos



@MorelosSalud

Callejón Borda N°3 Col. Centro C.P. 62000
Teléfono (777) 312 62 31 / 314 33 36 ext. 222

Calle Gómez Azcárate No. 205, Col. Lomas de la Selva
C.P. 62270, Cuernavaca, Morelos. Tel.: 777 102 25 56

INFORME DE MONITOREO EPIDEMIOLÓGICO

Fecha: 20/11/2022

Semana N° 46

Coordinación de Vigilancia Epidemiológica

Fuente: Jurisdicciones Sanitarias del estado de Morelos.

JURISDICCION SANITARIA I:

 **SIN EVENTOS EXTRAORDINARIOS INFORMADOS POR LA JURISDICCIÓN SANITARIA.**

JURISDICCION SANITARIA II:

 **SIN EVENTOS EXTRAORDINARIOS INFORMADOS POR LA JURISDICCIÓN SANITARIA.**

JURISDICCION SANITARIA III:

 **SIN EVENTOS EXTRAORDINARIOS INFORMADOS POR LA JURISDICCIÓN SANITARIA.**



<http://ssm.gob.mx>



Servicios de Salud Morelos



@MorelosSalud

Callejón Borda N°3 Col. Centro C.P. 62000
Teléfono (777) 312 62 31 / 314 33 36 ext. 222

**Calle Gómez Azcárate No. 205, Col. Lomas de la Selva
C.P. 62270, Cuernavaca, Morelos. Tel.: 777 102 25 56**